


DEPARTEMENT DE LA HAUTE SAVOIE



# Plan Local d'Urbanisme Commune de LA CHAPELLE D'ABONDANCE


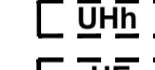
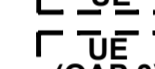
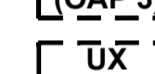

## PLAN DE ZONAGE Zoom central

Certifié conforme et vu pour être annexé à la délibération du Conseil Municipal en date du 07/02/2016, arrêtant le projet de PLU.  
Le Maire,  
René MAÏT


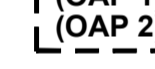
PLAN N° 3-2b ECHELLE 1/5000	PROCÉDURES		
	ELABORATION	REVISION	MODIFICATIONS
 SCP BARBOUD-TROMBET 10 rue de la République 74100 LA CHAPELLE D'ABONDANCE Tél : 04 78 28 28 28 Fax : 04 78 28 28 29 Email : contact@barboud-trombet.com	Approuvé le	N° 1 Approuvé le	N°1 Approuvé le
			N°2 Approuvé le
			N°3 Approuvé le
			N°4 Approuvé le
	FOND CADASTRAL		TABLIÉ A JOUR DU BAPT

### LEGENDE

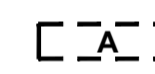


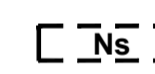
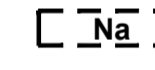

#### ZONES URBAINES

-  Secteur de centre-ville, densité et mixité des fonctions.
-  Secteur à vocations dominantes d'habitat (occupation du sol à optimiser).
-  Zones à vocations d'équipements publics et d'intérêt collectif.
-  Zones à vocation d'équipements publics et d'intérêt collectif (urbanisation sous conditions et dans le cadre d'orientations d'aménagement et de programmation).
-  Zones à vocation multifonctionnelles.

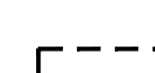




#### ZONES NON URBAINES, RESERVEES A L'URBANISATION FUTURE

-  Secteur de centre-ville, densité et mixité des fonctions (urbanisation sous conditions et dans le cadre d'orientations d'aménagement et de programmation).
-  Secteur d'équipements publics et d'intérêt collectif (urbanisation sous conditions et dans le cadre d'orientations d'aménagement et de programmation).





#### ZONES AGRICOLES

-  Zones agricoles.
-  Secteur d'équipement.
-  Zones naturelles.
-  Domains protégés.
-  Secteur d'équipements artisanaux existants.
-  Secteur d'équipements publics ou d'intérêt collectif existants.






#### AUTRES

-  Secteur de Taille et de Capacité d'Accueil Limitées.
-  STICAM, N° 1, 2, 3, 4, 5, 6, 7, 8, 9, 10, 11, 12, 13, 14, 15, 16, 17, 18, 19, 20, 21, 22, 23, 24, 25, 26, 27, 28, 29, 30, 31, 32, 33, 34, 35, 36, 37, 38, 39, 40, 41, 42, 43, 44, 45, 46, 47, 48, 49, 50, 51, 52, 53, 54, 55, 56, 57, 58, 59, 60, 61, 62, 63, 64, 65, 66, 67, 68, 69, 70, 71, 72, 73, 74, 75, 76, 77, 78, 79, 80, 81, 82, 83, 84, 85, 86, 87, 88, 89, 90, 91, 92, 93, 94, 95, 96, 97, 98, 99, 100.
-  STICAM, N° 1, 2, 3, 4, 5, 6, 7, 8, 9, 10, 11, 12, 13, 14, 15, 16, 17, 18, 19, 20, 21, 22, 23, 24, 25, 26, 27, 28, 29, 30, 31, 32, 33, 34, 35, 36, 37, 38, 39, 40, 41, 42, 43, 44, 45, 46, 47, 48, 49, 50, 51, 52, 53, 54, 55, 56, 57, 58, 59, 60, 61, 62, 63, 64, 65, 66, 67, 68, 69, 70, 71, 72, 73, 74, 75, 76, 77, 78, 79, 80, 81, 82, 83, 84, 85, 86, 87, 88, 89, 90, 91, 92, 93, 94, 95, 96, 97, 98, 99, 100.
-  STICAM, N° 1, 2, 3, 4, 5, 6, 7, 8, 9, 10, 11, 12, 13, 14, 15, 16, 17, 18, 19, 20, 21, 22, 23, 24, 25, 26, 27, 28, 29, 30, 31, 32, 33, 34, 35, 36, 37, 38, 39, 40, 41, 42, 43, 44, 45, 46, 47, 48, 49, 50, 51, 52, 53, 54, 55, 56, 57, 58, 59, 60, 61, 62, 63, 64, 65, 66, 67, 68, 69, 70, 71, 72, 73, 74, 75, 76, 77, 78, 79, 80, 81, 82, 83, 84, 85, 86, 87, 88, 89, 90, 91, 92, 93, 94, 95, 96, 97, 98, 99, 100.
-  STICAM, N° 1, 2, 3, 4, 5, 6, 7, 8, 9, 10, 11, 12, 13, 14, 15, 16, 17, 18, 19, 20, 21, 22, 23, 24, 25, 26, 27, 28, 29, 30, 31, 32, 33, 34, 35, 36, 37, 38, 39, 40, 41, 42, 43, 44, 45, 46, 47, 48, 49, 50, 51, 52, 53, 54, 55, 56, 57, 58, 59, 60, 61, 62, 63, 64, 65, 66, 67, 68, 69, 70, 71, 72, 73, 74, 75, 76, 77, 78, 79, 80, 81, 82, 83, 84, 85, 86, 87, 88, 89, 90, 91, 92, 93, 94, 95, 96, 97, 98, 99, 100.

#### Secteur d'application de l'article L.151-19 du Code de l'urbanisme

-  Interdiction de toute construction ou extension.
-  Construction d'intérêt patrimonial ou architectural.
-  Construction d'intérêt patrimonial ou architectural (aménagement ou extension d'existant).
-  Tronçon végétal.




#### Secteur d'application de l'article L.151-23 du Code de l'urbanisme

-  Secteur d'intérêt paysager.
-  Secteur d'application de l'article L.151-23 du Code de l'urbanisme.
-  Corridor écologique.
-  Secteur d'intérêt écologique.
-  Zone humide.

#### ELEMENTS réglementés au titre de l'article L.151-36 du Code de l'urbanisme

-  Circulation agricole à pérorateur.
-  Circulation agricole à pérorateur.

#### A TITRE INDICATIF :

-  Bâtiment agricole.
-  Champ d'élevage agricole ou agricole agricole.
-  Champ d'élevage agricole ou agricole agricole.

